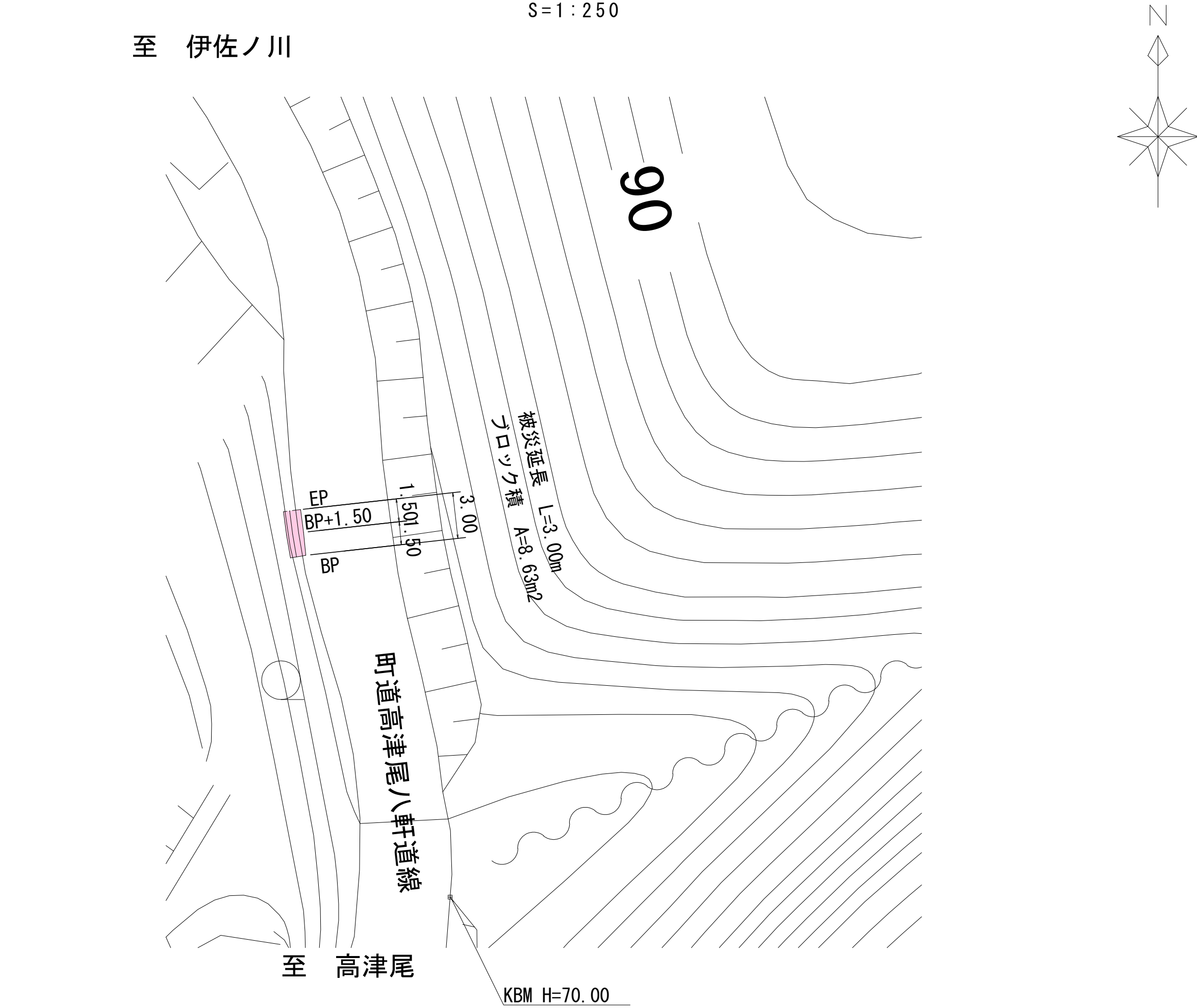
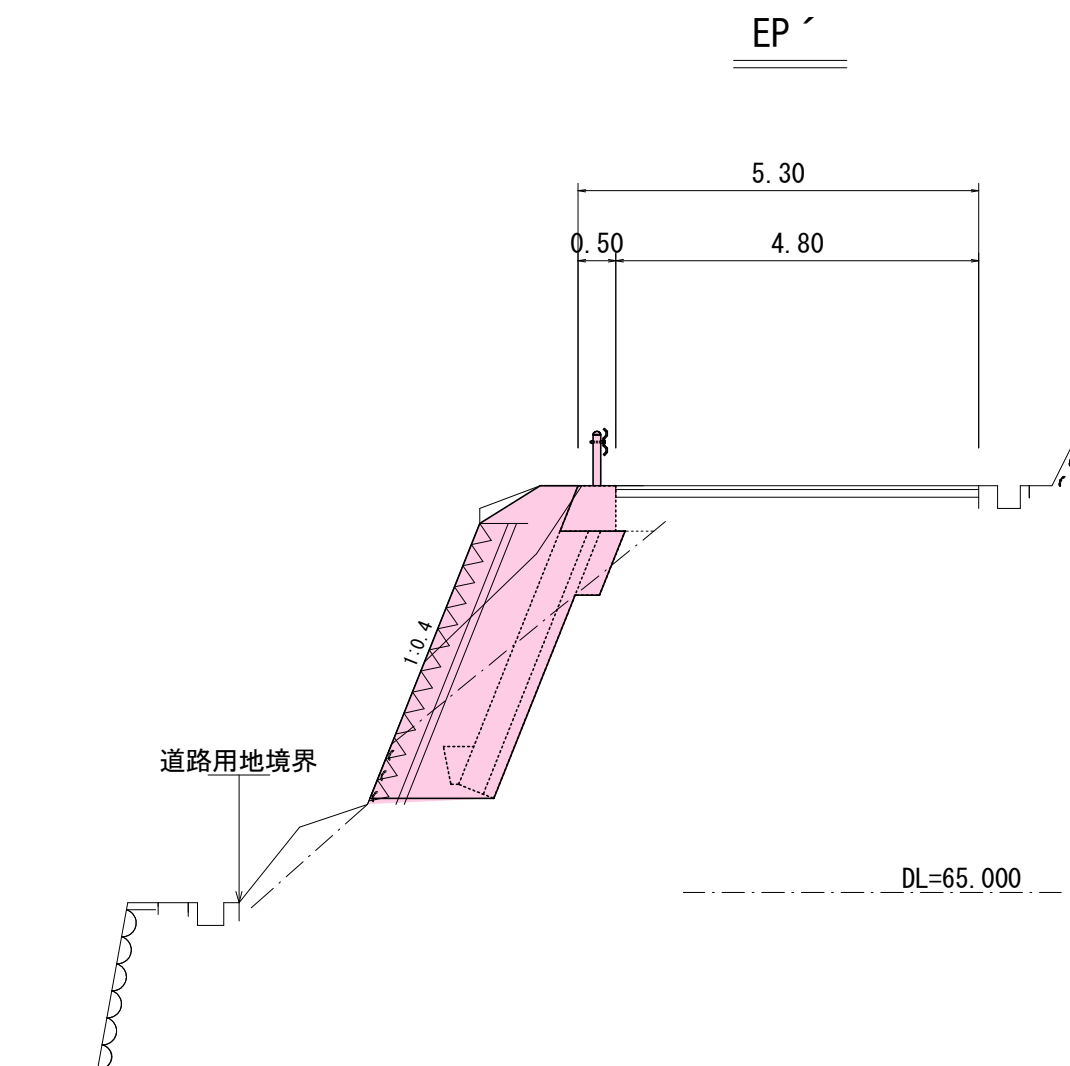
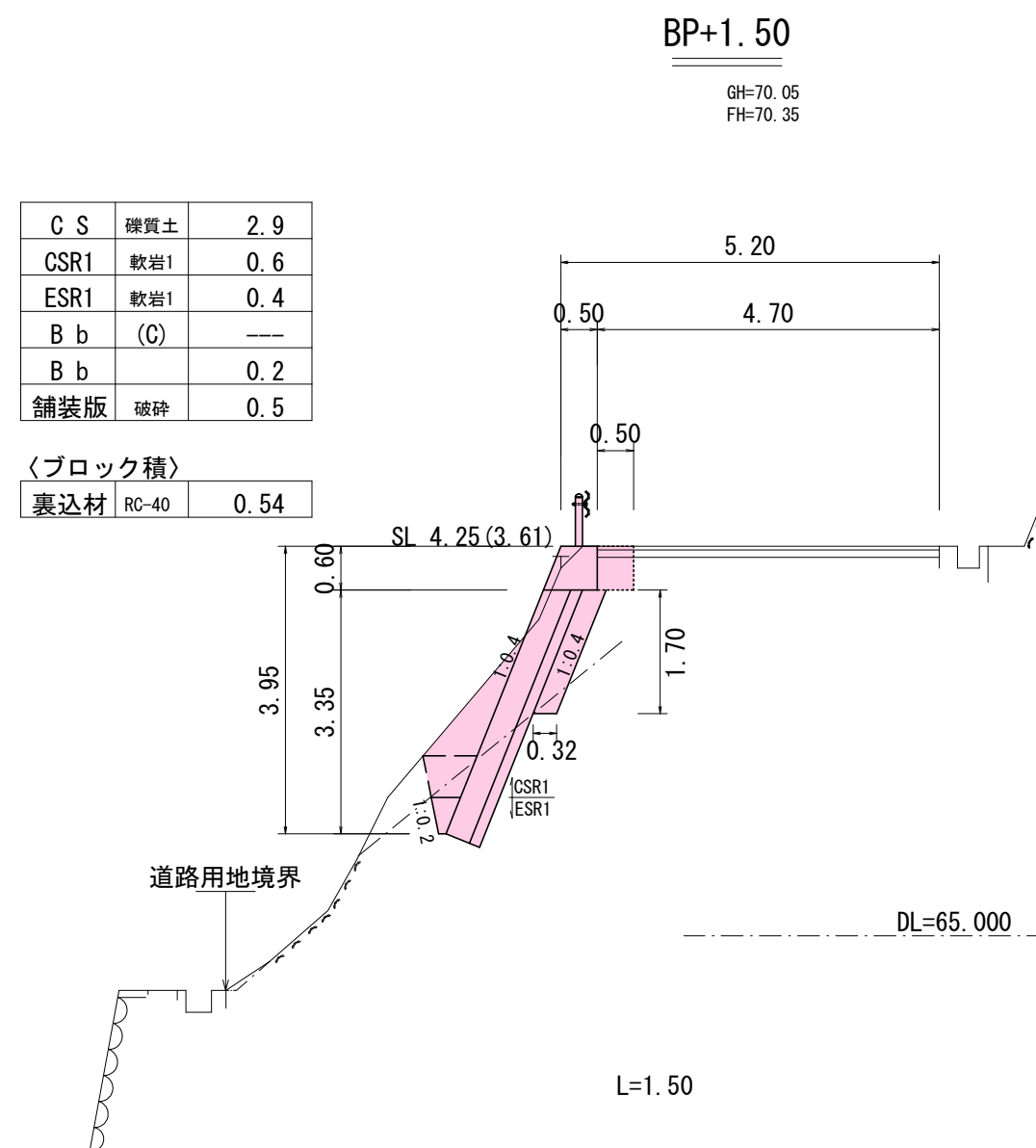


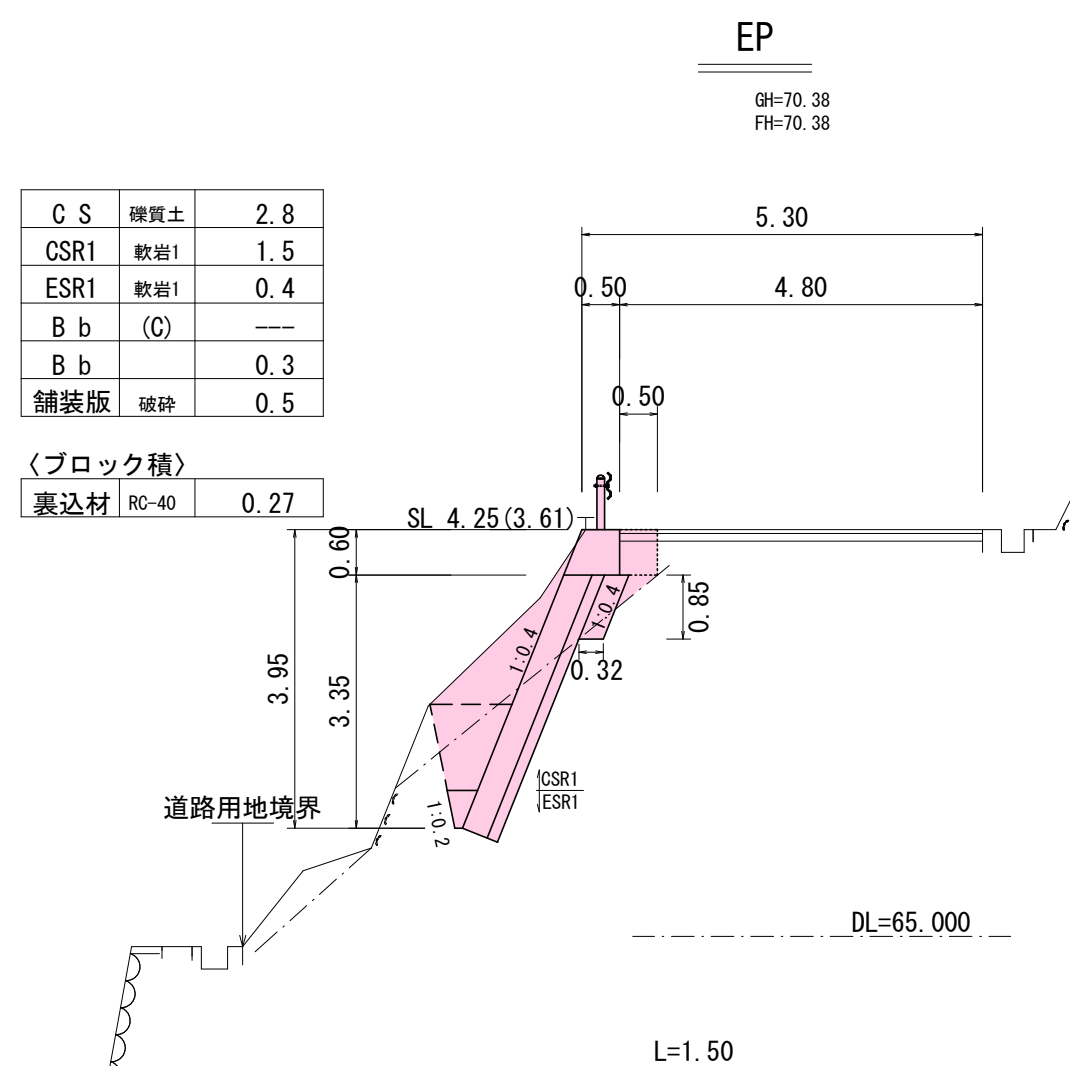
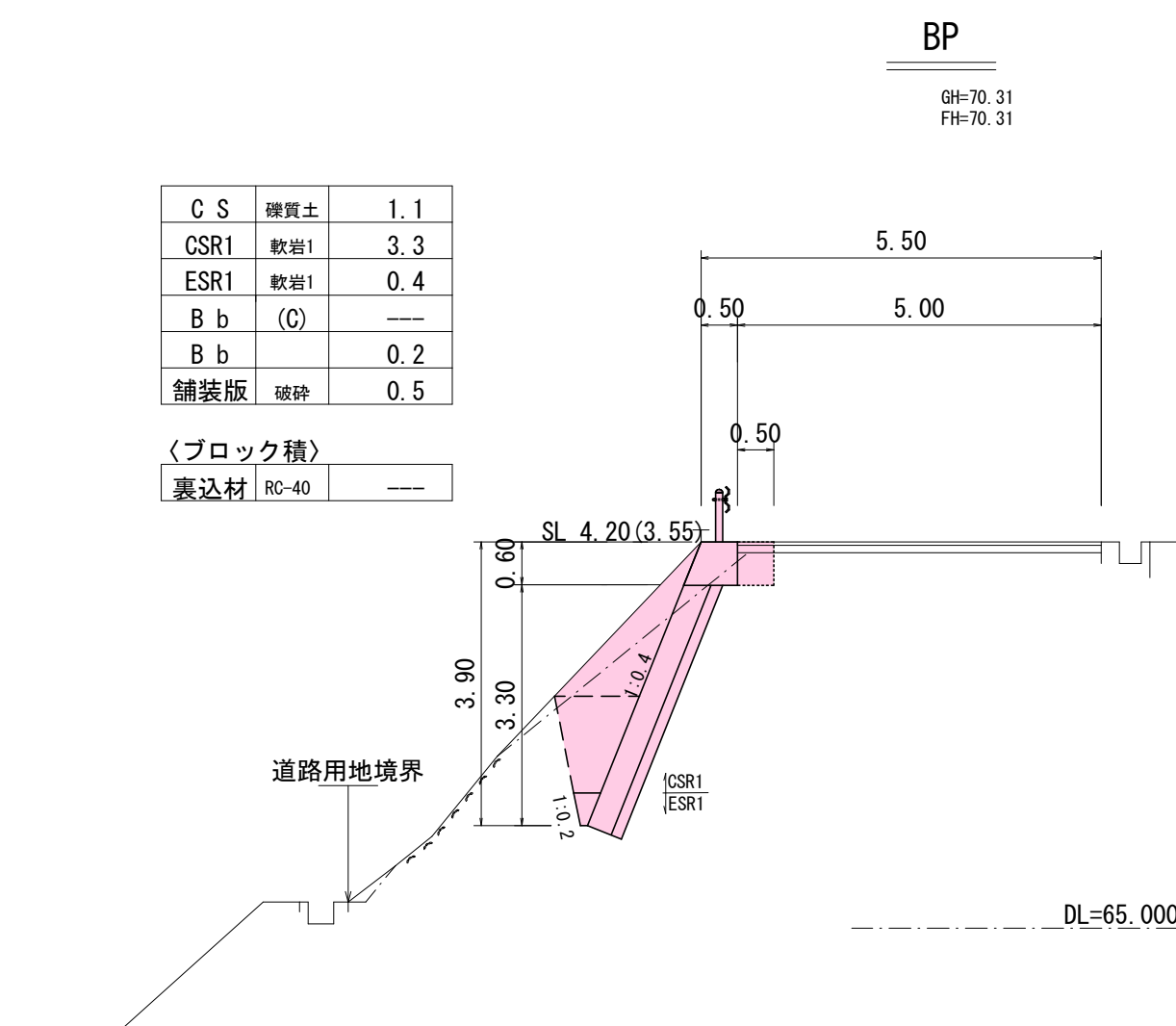
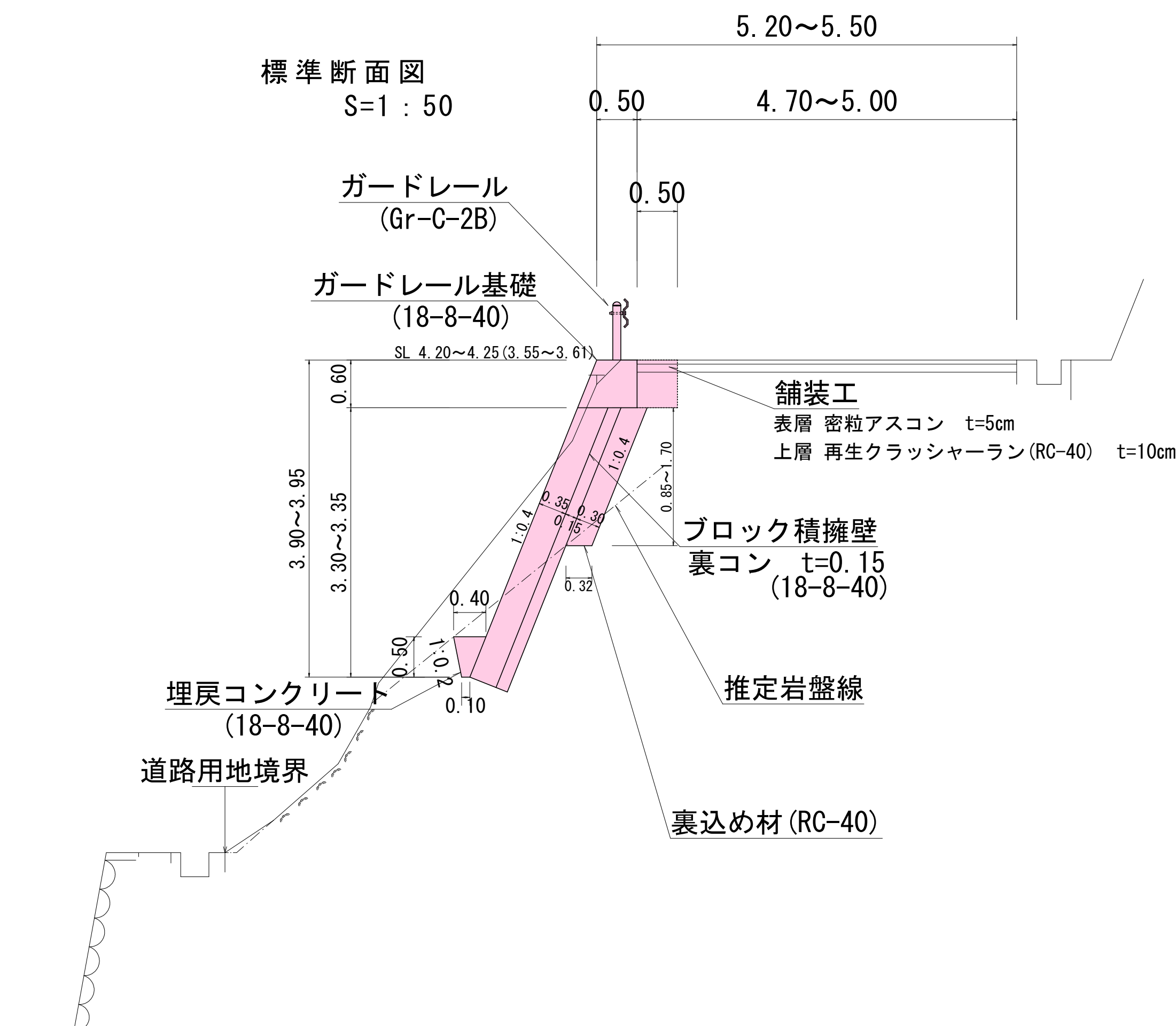
平面図
S=1:250
至 伊佐ノ川



横断面
S=1:100



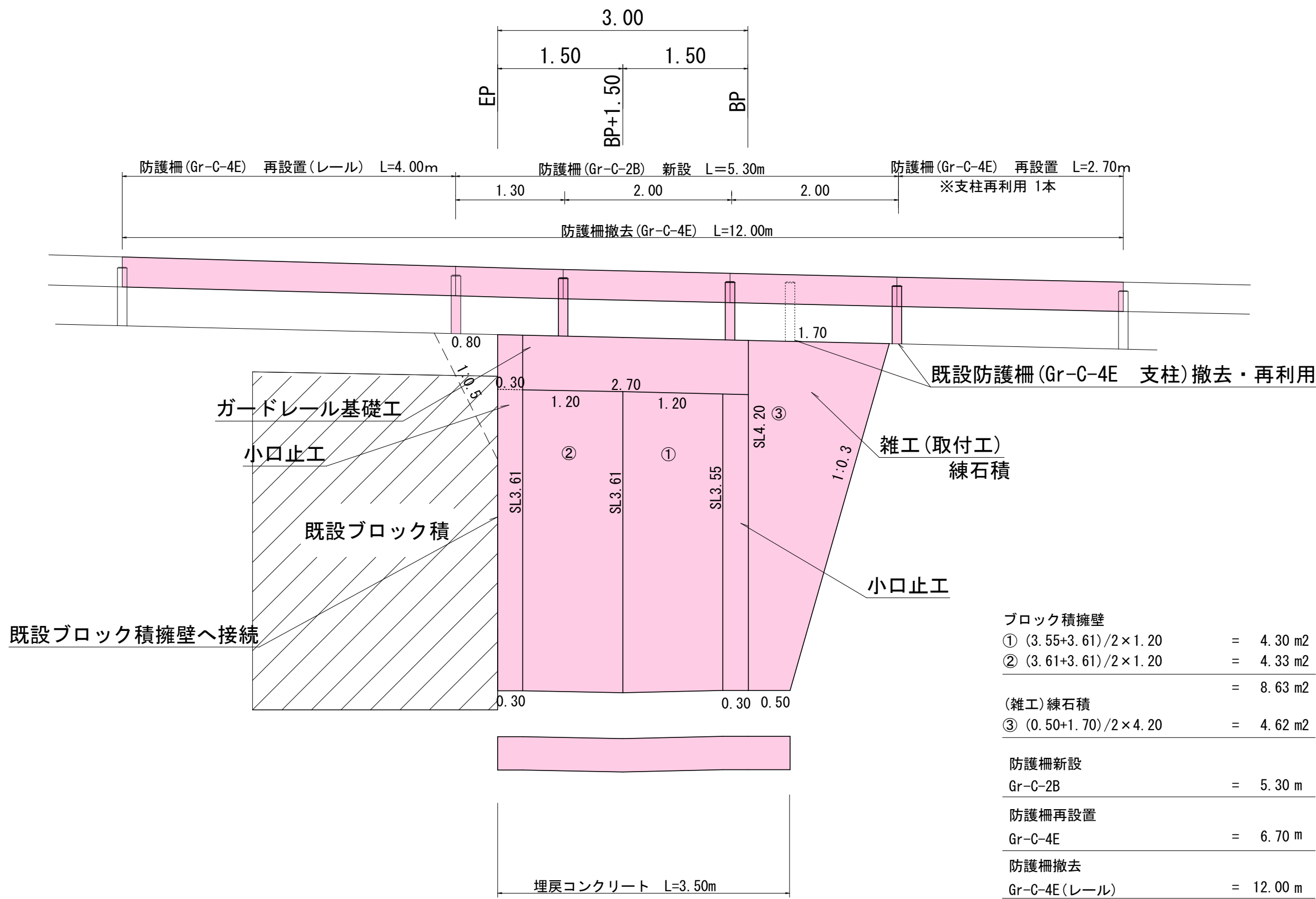
標準断面図
S=1:50



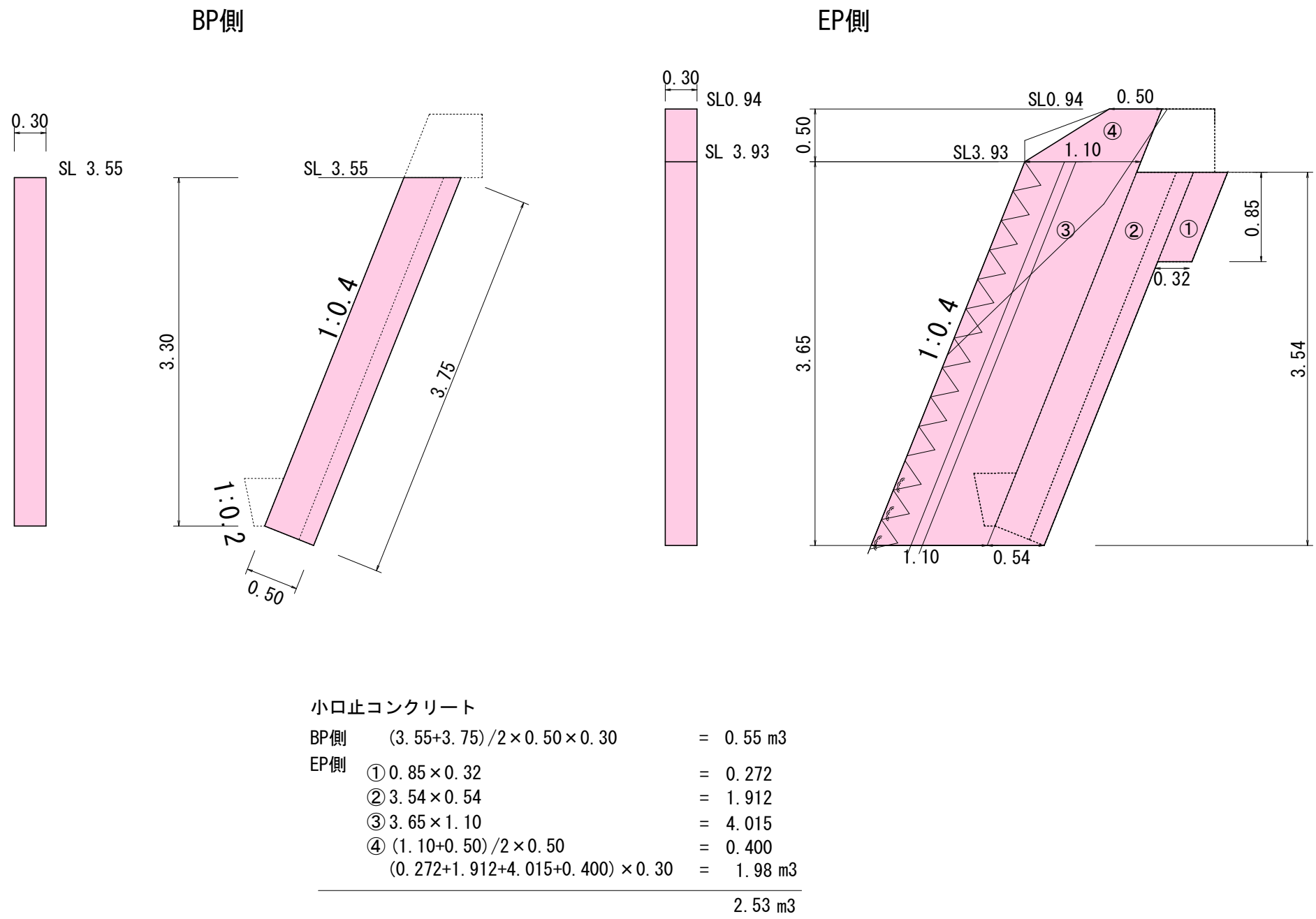
実施設計

年度	令和7年度 国災 第392号			
工事名	町道高津尾八軒道線道路災害復旧工事			
箇所	日高郡	日高川町	大字	西原 地内
事務所名	日高川町役場			
調査	測量	設計	製図	
平面・標準断面・横断			縮尺	1/2

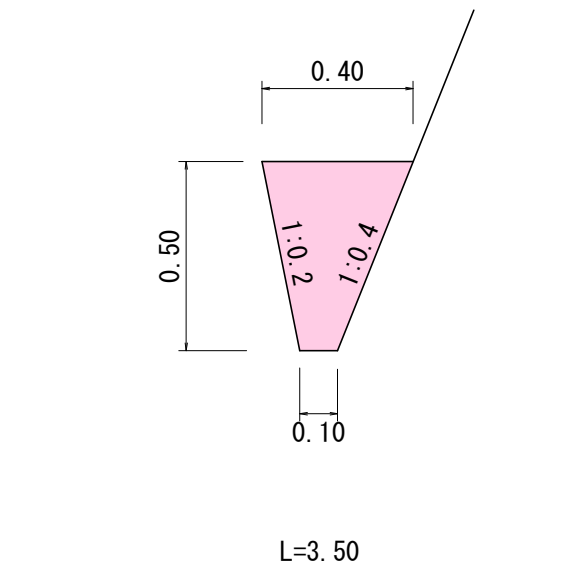
展開図
S=1:50



小口止工
S=1:50

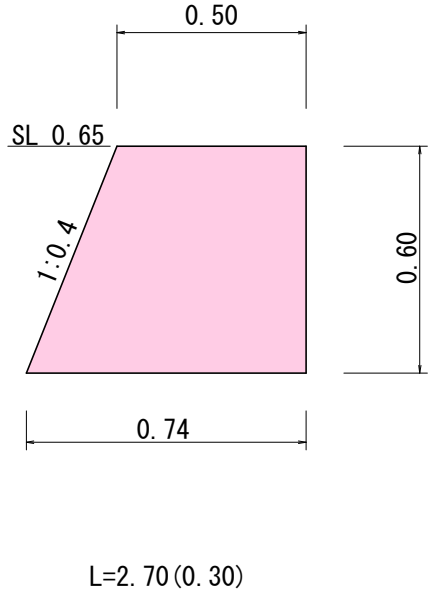


埋戻コンクリート工
S=1:20



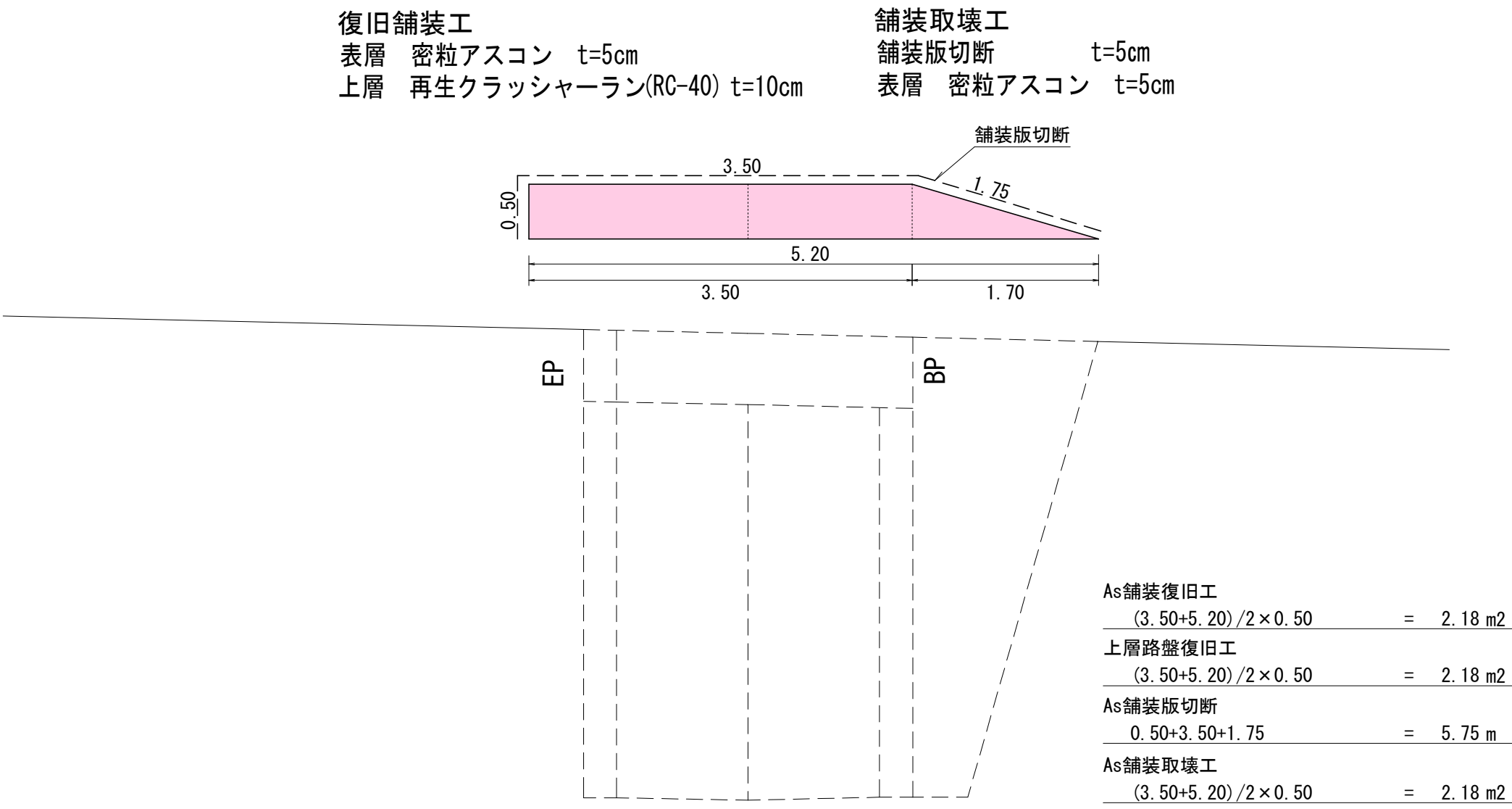
埋戻コンクリート
(0.40+0.10)/2×0.50×3.50 = 0.44 m³

防護柵基礎工
S=1:20

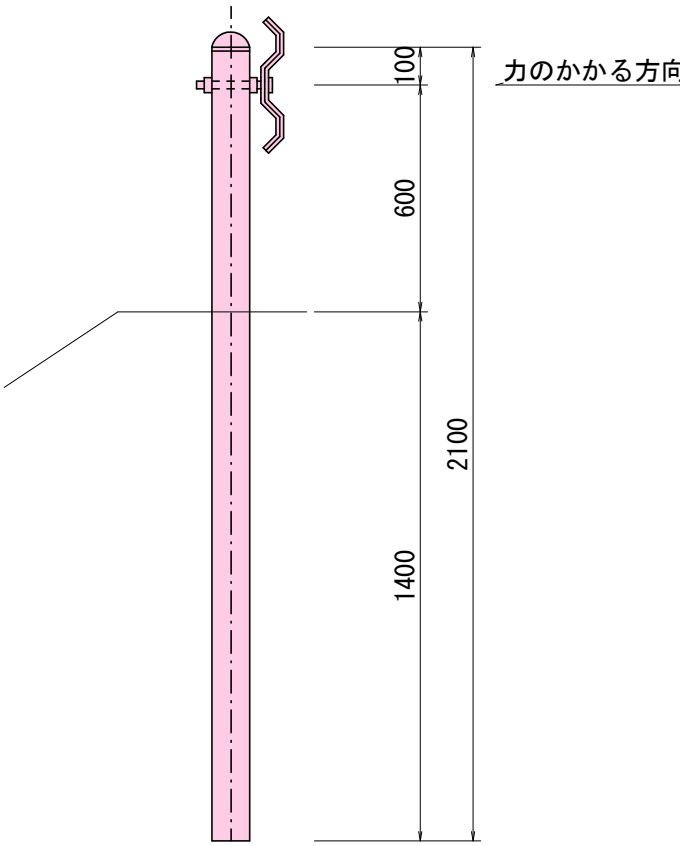


防護柵基礎工
CON (0.50+0.74)/2×0.60×3.00 = 1.12 m³
F 1.25×2.70+0.60×0.30 = 3.56 m²

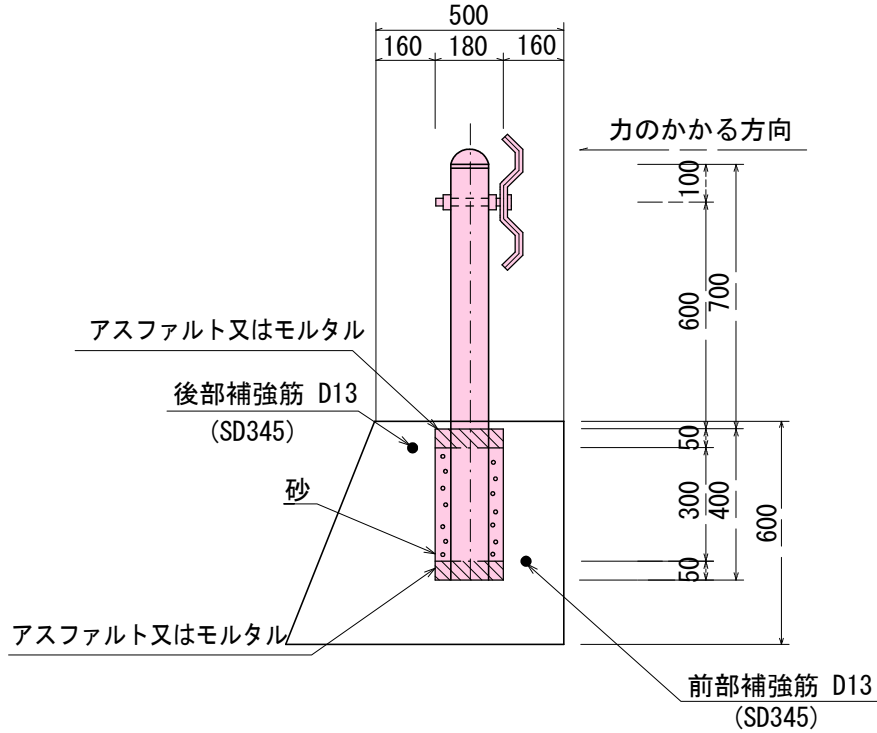
舗装工・取壊工展開図
S=1:50



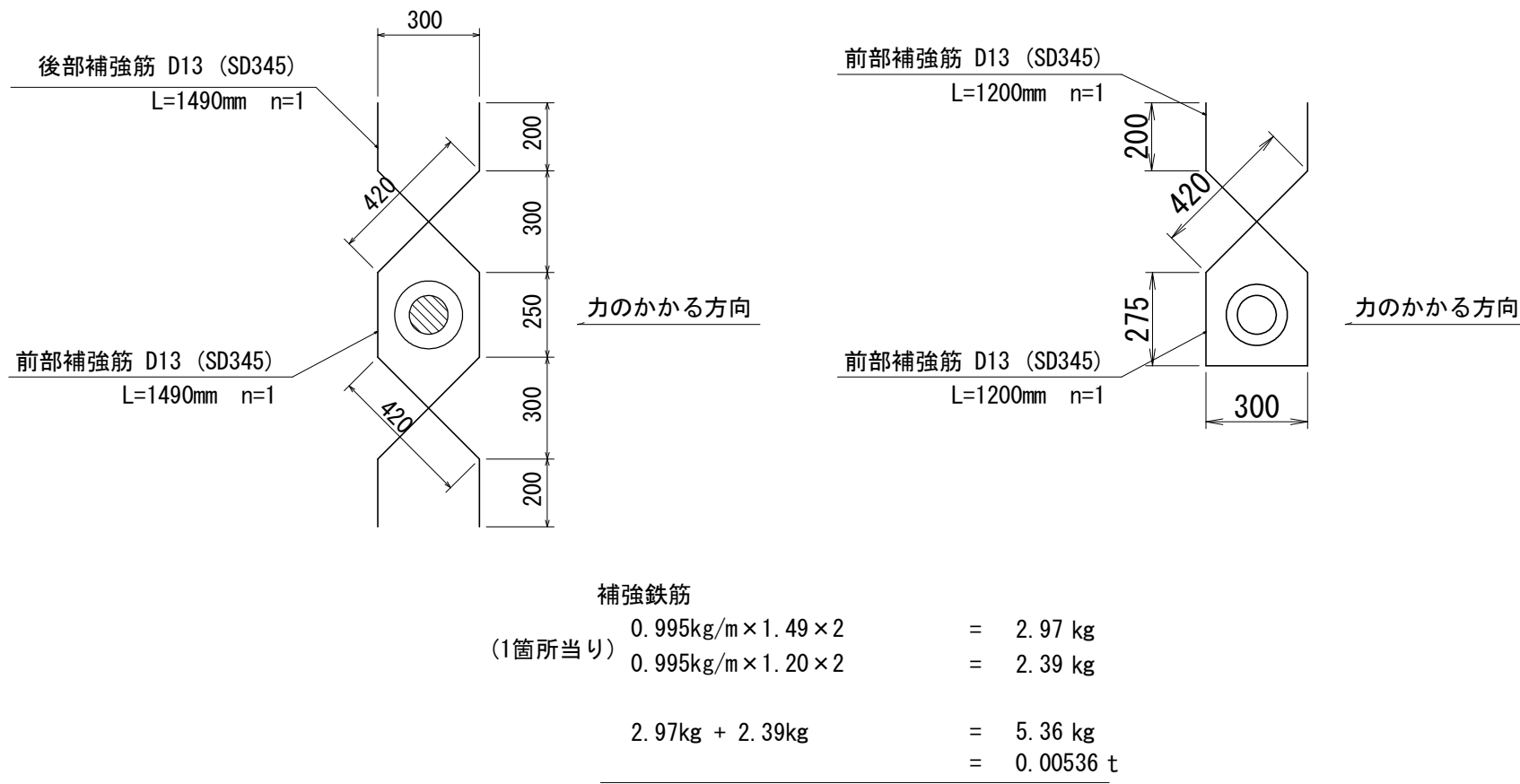
ガードレール(Gr-C-4E) 詳細図
S=1:20



ガードレール(Gr-C-2B) 詳細図
S=1:20



配筋図 S=1/20



実施設計

年 度	令和7年度 国災 第392号			
工 事 名	町道高津尾八軒道線道路災害復旧工事			
箇 所	日高郡	日高川町	大字	西原 地内
事務所名	日高川町役場			
調 査	測 量	設 計	製 図	
展開図・詳細図		縮 図 示 尺	2 2	